

Amsterdam voor touringcars

for coaches – für Reisebusse
pour les cars de tourisme

2022



I amsterdam.

Evenementen – Events Veranstaltungen – Evènements

Gebruik www.amsterdam.nl/touringcar voor actuele informatie over werkzaamheden, omleidingen en parkeer- en haltelocaties.

27/04/2022

Koningsdag – King's Day – Königstag – Jour du Roi
(stad onbereikbaar – city inaccessible – Stadt nicht erreichbar – ville inaccessible)

04/05/2022

Dodenherdenking – Remembrance Day
Totengedenktag – Commémoration des morts
(bepaalde gedeeltes van de stad onbereikbaar – certain areas of the city inaccessible – Damplatz und Umgebung nicht erreichbar – environs du Dam inaccessible)

05/05/2022

Bevrijdingsfestival – Liberation Day
Befreiungstag – Festival de la Libération
(bepaalde gedeeltes van de stad onbereikbaar – certain areas of the city inaccessible – Teile der Stadt nicht erreichbar – certaines parties de la ville inaccessible)

Op onderstaande data zijn bepaalde gedeeltes van de stad onbereikbaar.
On the dates mentioned below certain areas of the city are inaccessible.
An den untenstehenden Terminen Teile der Stadt sind nicht erreichbar.
Aux dates ci-dessous certaines parties de la ville être inaccessible.

- 07/08/2022 Canal Parade
- 17/09/2022 Dam tot Damloop
- 16/10/2022 Marathon 2022
- 13/11/2022 Intocht Sinterklaas

www.amsterdam.nl/evenementen – www.iamsterdam.com

Voor de meest actuele en complete toeristische informatie bezoekt u de website.
For the most up-to-date and complete tourist information, please visit the website.
Für aktuelle und vollständige Touristeninformationen besuchen Sie bitte die Website.
Pour des informations complètes et actuelles, consultez le site internet.



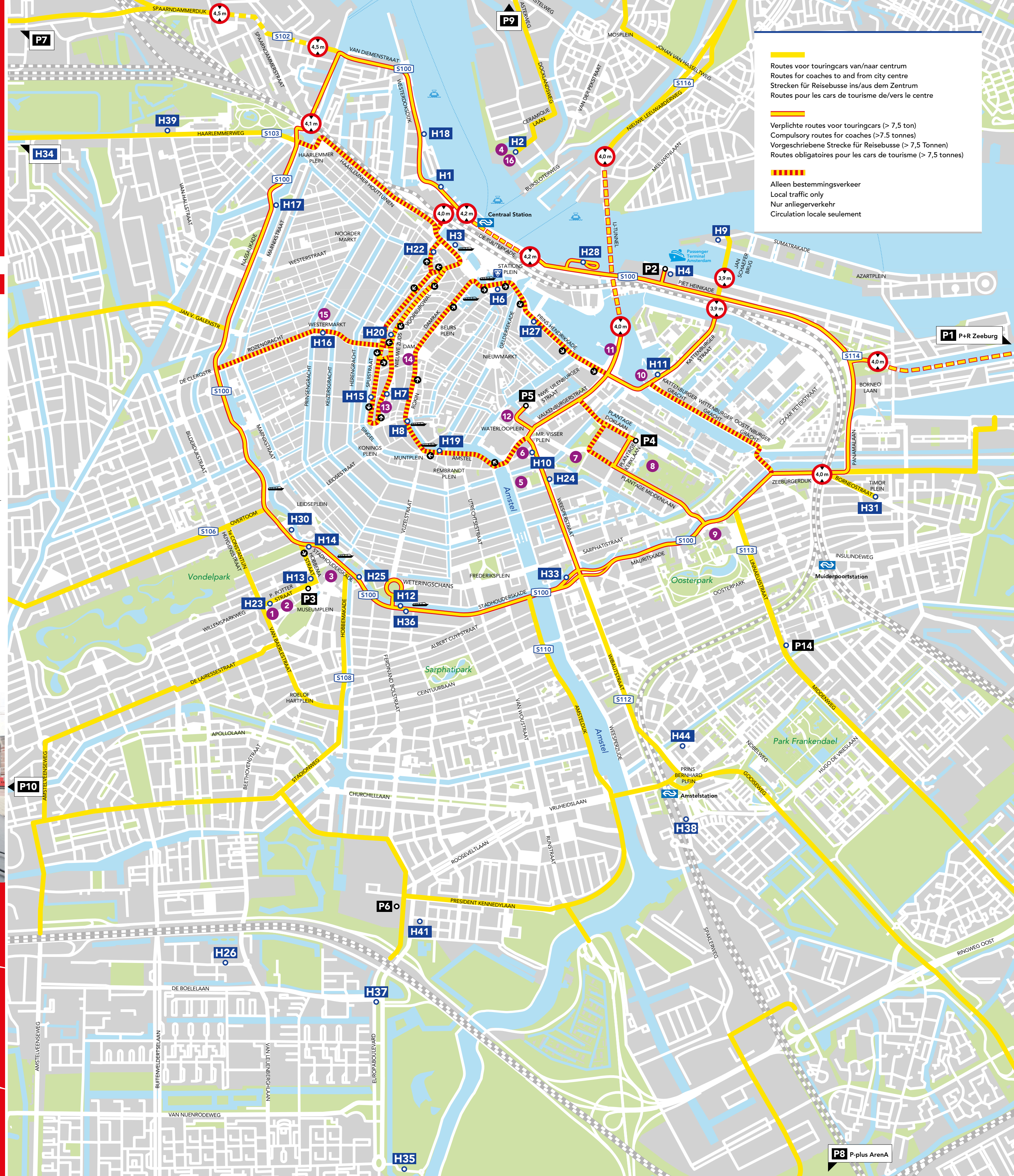
Kijk op – Visit – Besuchen Sie – Consultez
www.amsterdam.nl/touringcar

Belangrijk: Stilstaan met de touringcar = motor uitzetten. Voorkom overlast.

Important: Switch off the engine when stationary and not in traffic. Avoid causing nuisance.

Wichtig: Stillstehen mit dem Reisebus = Motor ausschalten. Vermeiden Sie Lärmbelastungen.

Important: Stationner avec un car de tourisme = moteur coupé. Évitez toute nuisance.



Routes voor touringcars van/naar centrum
Routes for coaches to and from city centre
Strecken für Reisebusse ins/aus dem Zentrum
Routes pour les cars de tourisme de/vers le centre

Verplichte routes voor touringcars (> 7,5 ton)
Compulsory routes for coaches (>7.5 tonnes)
Vorgeschriebene Strecke für Reisebusse (> 7,5 Tonnen)
Routes obligatoires pour les cars de tourisme (> 7,5 tonnes)

Alleen bestemmingsverkeer
Local traffic only
Nur anliegerverkehr
Circulation locale seulement

| Haltenummer Stop Haltestelle Halte | Straat en locatie Street and location Straße und Ort Rue et lieu | Capaciteit Capacity Kapazität Capacité |
|---|---|---|
| H1 | De Ruijterkade west De Ruijterkade t/o 5. | 7 |
| H2 | EYE, Adam toren Bercy laan | 1 |
| H3 | Lovers rondvaarten Prins Hendrikkade t/o 20 | 7 |
| H4 | Zouthaven Piet Heinkade 93 | 5 |
| H6 | St. Nicolaaskerk Prins Hendrikkade 59 -72 | 5 |
| H7 | Amsterdam Museum Nieuwezijds Voorburgwal 355 | 1 |
| H8 | Kooij rondvaarten Rokin 112 | 2 |
| H9 | Javakade Javakade 201 | 2 |
| H10 | Joods Historisch Museum Mr. Visserplein | 2 |
| H11 | Scheepvaartmuseum Kattenburgerstraat 1 | 2 |
| H12 | Blue Boat Company Stadhouderskade 78 | 2 |
| H13 | Coster Diamonds / Rijksmuseum Hobbemastraat 16 | 2 |
| H14 | Park Hotel Stadhouderskade 30 | 3 |
| H15 | NH City Centre Spuistraat 288-292 | 1 |
| H16 | Anne Frank Huis Westermarkt | 3 |
| H17 | Nassaukade Nassaukade t/o 54 | 1 |
| H18 | Westerdoksdiijk Riviercruise | 2 |
| H19 | Amstel / Rembrandtplein Amstel 56 | 1 |
| H20 | Port van Cleve / Magna Plaza Nieuwezijds Voorburgwal 176 | 1 |
| H22 | Renaissance Hotel Kattengat 1 | 1 |
| H23 | Stedelijk Museum Paulus Potterstraat 13 | 2 |
| H24 | Hermitage / Portugese Synagoge Weesperstraat 63 | 2 |
| H25 | Rijksmuseum Stadhouderskade t/o 47 | 2 |
| H26 | Station Zuid Gustav Mahlerlaan 401 | 1 |
| H27 | Grand Hotel Amrath Prins Hendrikkade 108 | 1 |
| H28 | De Ruijterkade oost De Ruijterkade 153 | 14-24 |
| H30 | Holland Casino Stadhouderskade 24 | 1 |
| H31 | Stayokay Timorplein 21 | 3 |
| H33 | Rhijnspoorplein Mauritskade 1 | 1 |
| H34 | Hotel Nieuw Slotania Burgemeester de Vlughtlaan 208 | 1 |
| H35 | Rieker molen De Borch 1 | 3 |
| H36 | Heineken Experience Stadhouderskade 78 | 3 |
| H37 | Europaboulevard / Novotel Europaboulevard 10 | 2 |
| H38 | Amstelstation Julianaplein 6 | 1 |
| H39 | Westerpark Haarlemmerweg 217-283 | 2 |
| H41 | Motel One Maaslandstraat | 1 |
| H44 | Hotel Casa Amsterdam Eerste Ringdijkstraat 4 | 1 |

Musea & attracties (zie plattegrond)
Museums & attractions (see map)
Museen & Sehenswürdigkeiten (siehe Stadtplan)
Musées & attractions (voir carte)

- 1 Stedelijk Museum
- 2 Van Gogh Museum
- 3 Rijksmuseum
- 4 EYE Filmmuseum
- 5 Hermitage Amsterdam
- 6 Joods Historisch Museum
- 7 Hortus Botanicus
- 8 ARTIS
- 9 Tropenmuseum
- 10 Scheepvaartmuseum
- 11 NEMO
- 12 Het Rembrandthuis
- 13 Amsterdam Museum
- 14 Madame Tussauds Amsterdam
- 15 Anne Frank Huis
- 16 Adam Toren

Belangrijk/Important/Wichtig

In de omgeving van Centraal Station vinden de komende jaren veel (weg)werkzaamheden plaats die overlast geven. Kijk op www.tourbuzz.nl voor actuele informatie.

A lot of construction work will take place in the area around Central Station in the coming years, which will cause disruptions. Visit www.tourbuzz.nl for up-to-date information.

In der Nähe des Hauptbahnhofs kommt es in nächster Zeit häufig zu Bauarbeiten, die Verkehrsbehinderungen verursachen können. Aktuelle Informationen finden Sie unter www.tourbuzz.nl.

De nombreux travaux sont prévus autour de la Gare Centrale les prochaines années et importeront la circulation. Consultez www.tourbuzz.nl pour des informations actuelles.



Welkom in Amsterdam
Verkeersregels

Welcome in Amsterdam
Traffic rules

Willkommen in Amsterdam
Verkehrsvorschriften

Bienvenue à Amsterdam
Code de la route

Gesloten voor autobussen

Closed for coaches

Für Busse geschlossen

Fermé pour les bus

Vanaf 1 januari 2022 geldt een milieuzone Euro 6 voor dieselauto's en -touringcars. In sommige gevallen kunt u voor een touringcar Euro 5 een ontheffing krijgen. Ontheffing aanvragen kan via ontheffingen.amsterdam.nl/publiek

Since 1 January 2022, an environmental zone applies for diesel buses and coaches. You can get an exemption under certain circumstances for emission class 5. Foreign license plates can apply for an exemption via milieuzone@amsterdam.nl.

Ab 1. Januar 2022 gilt eine Umweltzone für Dieselfahrzeuge. Unter bestimmten Bedingungen kann eine Freistellung beantragt werden für Ausstoßklasse 5. Für Fahrzeuge mit ausländischen Kennzeichen kann eine Freistellung beantragt werden bei milieuzone@amsterdam.nl.

A partir du 1er janvier 2022 une zone environnementale est mise en place pour les cars roulant au diesel. Dans certains cas une dérogation pourra être demandée pour les cars avec une émission de classe 5. Les immatriculations étrangères peuvent demander leur dérogation à l'adresse mail suivante; milieuzone@amsterdam.nl.



(voorbeeldbord)

Voor touringcars gelden in 2022 binnen de S100 verplichte touringcarroutes. Vanaf 1 januari 2023 is de gemeente voornemens touringcars zwaarder dan 7,5 ton te weren in het gebied binnen de S100. In de loop van 2022 wordt het concept verkeersbesluit en het ontheffingenbeleid vastgesteld.

In 2022 there are mandatory touring car routes within the S100 ring road. From January 2023 the municipality of Amsterdam intends to keep out touring cars weighing more than 7.5 tonnes (7,500 kilos) from the area within the S100. During 2022, the draft traffic regulation order and the exemption policy will be implemented.

Für Reisebusse gelten ab 2022 innerhalb des Ring S100 bestimmte Fahrkorridore. Ab dem 1. Januar 2023 plant die Gemeinde, Reisebusse, die schwerer als 7,5t sind, aus dem Gebiet innerhalb der S100 zu verbannen. Im Laufe des Jahres 2022 wird der entsprechende Gesetzentwurf verabschiedet.

Pour les bus une route à suivre obligatoirement est de vigueur à partir de 2022 dans le périphérique intérieur d'Amsterdam. A partir du 1er janvier 2023 il est prévu de refuser l'accès au périphérique intérieur aux bus de plus de 7,5 tonnes. Au courant de l'année 2022 les décisions concernant le concept de circulation d'Amsterdam seront publiées et les possibilités dérogatoire établi.




S-routes: de wegen naar het centrum
Vanaf de Ringweg A10 zijn diverse S-routes naar het centrum (S101 tot en met S118). Wij adviseren de S-routes te gebruiken. Dit zijn de snelste S-routes naar het centrum. Deze zijn grotendeels vierbaans (2x2 rijbanen).

S routes: the roads into the city centre
From the A10 ring road, you can follow the various S routes into the city centre (labelled S101 to S118). These routes offer the quickest access to the city centre. We recommend that you use them. These are the fastest routes into the city centre as they are the only routes that are largely dual-carriageways (two lanes each way).

S-Strecken: Straßen Richtung Zentrum
Ab der Ringautobahn A10 können Sie verschiedenen 'S-Strecken' Richtung Zentrum folgen (S 101 bis S 118). Wir empfehlen Ihnen die S-Strecken. Diese führen am schnellsten ins Zentrum und sind größtenteils vierspurig (2x2 Fahrspuren).

Itinéraires S: les chemins vers le centre
Divers itinéraires S vous mènent vers le centre à partir du périphérique A10 (du S101 au S118). Nous vous conseillons d'utiliser les itinéraires S. Il s'agit généralement de routes à 4 voies (2x2 voies).



In- en uitstaphaltes (zie plattegrond)
Langs de verplichte touringcarroute bevinden zich diverse touringcarhaltes, waar uw passagiers kunnen in- en uitstappen. Alle haltes – **H** op de plattegrond – zijn in de directe nabijheid van musea, hotels, attracties en restaurants. Let op! U mag op de haltes alleen passagiers laten in- en uitstappen. Parkeren is er streng verboden. Ook als u als chauffeur in uw bus wacht tot uw klanten terug naar de bus komen, riskeert u een boete! Attendeer ook uw reisgezelschap hierop. Houd er rekening mee dat er strikt wordt gehandhaafd.

Drop-off/Pick-up points (see map)
There are 31 points for dropping off and picking up passengers on the designated coach route. All of the points – marked with an **H** on the map – are in the immediate vicinity of museums, hotels, attractions and restaurants. Please note that the points may only be used for dropping off and picking up passengers. Parking is strictly prohibited. Make your passengers aware of this too. And bear in mind that the rules are strictly enforced.

Stellen zum Ein- und Aussteigen (siehe Stadtplan)
Entlang der vorgeschriebenen Route für Reisebusse befinden sich 31 Haltestellen, wo Sie Passagiere ein- und aussteigen lassen können. Alle Haltestellen (mit einem **H** auf der Karte gekennzeichnet) befinden sich in der direkten Nähe von Museen, Hotels, Sehenswürdigkeiten und Restaurants. Bitte beachten Sie: an diesen Haltestellen ist einzig und allein das Ein- und Aussteigen gestattet, parken ist hingegen strengstens verboten! Bitte informieren Sie auch Ihre Reisegesellschaft entsprechend. Es wird streng kontrolliert.

Arrêts pour montée et descente des passagers (voir carte)
Le long de l'itinéraire obligatoire pour cars de tourisme se trouvent 31 arrêts où les passagers peuvent monter et descendre du car. Tous les arrêts (**H** sur la carte) sont situés à proximité de musées, hôtels, attractions et restaurants. Attention! Vous ne pouvez que déposer ou venir chercher des passagers. Le stationnement est strictement interdit. Veuillez également en informer vos compagnons de voyage. Veuillez noter que ces règles sont strictement appliquées.




In Amsterdam ziet u op veel rijstroken een wegmarkering LUNBUS. De rijstrook is alleen bedoeld voor bussen van het openbaar vervoer. Touringcars mogen hier GEEN gebruik van maken.

Many lanes in Amsterdam are marked LUNBUS. These are intended for public transport buses only. Coaches are NOT allowed to use them.

In Amsterdam werden Sie häufig Fahrspuren mit der Markierung 'LUNBUS' sehen. Diese Spuren sind nur für Busse des öffentlichen Personenverkehrs vorgesehen. Reisebusse dürfen diese Busspuren NICHT benutzen!

A Amsterdam, certaines voies sont réservées aux bus de ville. Les cars de tourisme ne sont pas autorisés à utiliser ces voies.



Dubbeldekkers let op! De maximaal toegestane hoogte van touringcars is 4,0 meter. Er zijn echter ook enkele viaducten die lager zijn, met name die onder spoorbanen (zie plattegrond).

Double deckers take note! The maximum height for coaches is four metres. There are however some viaducts that are lower, especially those located under railway tracks (see map).

Doppeldecker aufgepasst! Die höchste zulässige Höhe von Reisebussen beträgt 4,0 m. Es gibt jedoch auch einige Unterführungen, die niedriger sind, vor allem unter Eisenbahnbrücken (siehe Stadtplan).

Autobus à impériale, attention! La hauteur maximale autorisée pour les cars de tourisme est de 4 mètres. Il y a également quelques viaducs plus bas, en particulier ceux sous les chemins de fer (voir carte).



Let op fietsers in Amsterdam!
In Amsterdam nemen veel fietsers en bromfietsers deel aan het verkeer. Voor een onbekende chauffeur is de kans op een ongeval met vooral fietsers groot. Let vooral bij het rechtsaf slaan op eventueel naast u rijdende fietsers. Bij veel verkeerslichten in Amsterdam hebben fietsers tegelijk groen met het (rechtsafslaande) autoverkeer. Rechtdoorgaande fietsers hebben voorrang.

Look out for cyclists in Amsterdam!
In the Netherlands and in Amsterdam in particular, cyclists and motorcyclists make up a large part of the traffic. For drivers unfamiliar with Amsterdam's traffic, the risk of an accident involving a cyclist is relatively high. Pay particular attention to passing cyclists when making right turns.

Achten Sie in Amsterdam unbedingt auf Radfahrer!
In den Niederlanden, vor allem in Amsterdam, gibt es sehr viele Fahrrad- und Mopedfahrer. Für Busfahrer, die damit nicht vertraut sind, ist vor allem die Unfallgefahr in Zusammenhang mit Radfahrern relativ hoch. Achten Sie vor allem beim Rechtsabbiegen auf neben Ihnen fahrende Radfahrer.

Attention aux cyclistes à Amsterdam!
A Amsterdam, de nombreux cyclistes et cyclomotoristes prennent part à la circulation. Pour un chauffeur ne connaissant pas la ville, les chances d'avoir un accident, en particulier avec un cycliste, sont élevées. Soyez surtout prudent en tournant sur la droite. La plupart des feux de signalisation d'Amsterdam passent au vert pour les cyclistes en même temps que pour les automobilistes (tournant sur la droite). Les cyclistes allant tout droit ont la priorité.



Contact
Heeft u nog vragen? Bel met Gemeente Amsterdam via 14020. Vanuit het buitenland belt u naar: tel. 0031 - 20 624 1111 of mail naar touringcar@amsterdam.nl

Contact
If you have any questions, please call Amsterdam Municipality on 14020 (from within NL). The number to call from abroad is 0031 - 20 624 1111 or email to touringcar@amsterdam.nl

Kontakt
Bei weiteren Fragen rufen Sie bitte die Telefonnummer der Gemeinde Amsterdam an: 14020 (Inland). Aus dem Ausland erreichen Sie uns unter der Rufnummer 0031 - 20 624 1111 oder E-Mail an touringcar@amsterdam.nl

Contact
Avez-vous d'autres questions? Appelez alors le numéro-réponse de la ville d'Amsterdam 14020. De l'étranger, appelez le: 0031.20.624.1111 ou par courriel à touringcar@amsterdam.nl



Tips
Mocht u tips hebben voor een volgende kaart of wilt u wijzigingen doorgeven dan kunt u deze mailen naar touringcar@amsterdam.nl

Tips
If you have any tips or suggestions for future maps or if you would like to report changes, please send an e-mail to touringcar@amsterdam.nl

Tipps
Wir freuen uns über Tipps oder Änderungsvorschläge für zukünftige Ausgaben dieser Karte unter: touringcar@amsterdam.nl

Conseils
Si vous avez des conseils pour une nouvelle carte ou souhaitez nous indiquer des modifications, vous pouvez envoyer un email à touringcar@amsterdam.nl

Downloaden
U kunt deze touringcarfolder downloaden via www.amsterdam.nl/touringcar

Downloads
You can download this leaflet for coaches at www.amsterdam.nl/touringcar

Downloads
Dieses Infoblatt für Reisebusse steht zum Download bereit unter: www.amsterdam.nl/touringcar

Téléchargements
Vous pouvez télécharger ce dépliant pour cars de tourisme sur le site www.amsterdam.nl/touringcar

This is an update of Gemeente Amsterdam, 2020. Oplage 2020. Vormgeving: DSGN FRM, Amsterdam Marketing. Druk: CBT Den Haag. Wijzigingen in planning en ontwerp voorbehouden. Aan deze publicatie kunnen geen rechten worden ontleend. De gemeente Amsterdam aanvaardt geen aansprakelijkheid voor onjuistheden en onvolledigheden op deze kaart.

This is a publication of Amsterdam Municipality, 2020. Circulation: 2020. Design: DSGN FRM, Amsterdam Marketing. Printed by: CBT Den Haag. Subject to change in scheduling and design without notice. No rights may be claimed on the basis of this publication. The Amsterdam Municipality cannot accept any liability for errors and/or omissions on this map.

Dies ist eine Ausgabe der Gemeinde Amsterdam, 2020. Auflage 2020. Design: DSGN FRM, Amsterdam Marketing. Druck: CBT Den Haag. Änderungen im Zeitplan und Ausgestaltung ohne Ankündigung vorbehalten. Auf Grundlage dieser Veröffentlichung können keine Ansprüche geltend gemacht werden. Die Gemeinde Amsterdam übernimmt keine Haftung für Fehler und/oder Auslassungen auf dieser Karte.

Ceci est une publication de la Ville d'Amsterdam, 2020. Tirage à 2000 exemplaires. Conception: DSGN FRM, Amsterdam Marketing. Impression: CBT Den Haag. Sous réserve de modifications sans préavis des horaires et de la conception. Aucun droit ne peut être réclamer sur la base de cette publication. La Municipalité d'Amsterdam ne peut accepter aucune responsabilité pour les erreurs et/ou omissions sur cette carte.

Parkeerplaatsen voor touringcars (zie plattegrond)
Parking spaces for coaches (see map)

Parkplätze für Reisebusse (siehe Stadtplan)
Places de parking pour cars de tourisme (voir carte)

| Nr. | Naam/Capaciteit Name/Capacity Name/ Kapazität Nom/Capacité | Adres & contact-gegevens Address and contact Adresse und contact Adresse et contact | Open Open Geöffnet Ouvert | Parkeertarieven (kunnen wijzigen) Parking rates (may change) Parkgebühren (Änderungen vorbehalten) Tarifs de parking (peuvent changer) | Faciliteiten Facilities Einrichtungen Facilités | Bijzonderheden Extra info Besonderheiten Particularités |
|-------------------------|---|---|---|---|--|---|
| P1 P+R | P+R Zeeburg 20 | Zuiderzeeweg 46A T 020 46 353 48 W www.amsterdam.nl/parkeren | 24 H | 1-3H: €12 After 3H: €4 per hour Max.: €40 PIN, Creditcard | | Actuele beschikbaarheid. Current availability. Aktuelle Verfügbarkeit. Disponibilité actuelle. www.tourbuzz.nl |
| P2 | Passenger Terminal Amsterdam (PTA) 41 | Piet Heinkade 27 T 020 50 91 006 W www.ptamsterdam.nl M info@ptamsterdam.com | 24 H | 1H: €6 24H: €70 PIN | | Actuele beschikbaarheid. Current availability. Aktuelle Verfügbarkeit. Disponibilité actuelle. www.tourbuzz.nl |
| P3 | Museumplein 24 | Paulus Potterstraat 1 T 088 329 5100 W www.qpark.nl | 24 H | 1H: €11,50 24H: €100 Cash, PIN, Creditcard | | Actuele beschikbaarheid www.tourbuzz.nl . Voor vragen gebruik de info-knop bij de betaalautomaat. Current availability www.tourbuzz.nl . For questions, use the info button on the payment machine. Aktuelle Verfügbarkeit www.tourbuzz.nl . Bei Fragen benutzen Sie bitte den Infoknopf beim Parkautomaten. Disponibilité actuelle www.tourbuzz.nl . Parking pour cars Museumplein. Utilisez le bouton 'info' sur la caisse automatique pour toute question. |
| P4 | ARTIS 18 | Plantage Kerklaan 38-40 T 020 5233 670 W www.artis.nl M info@artis.nl | 1 nov - 1 mrt: open tot 17:00 uur 1 mrt - 31 okt: open tot 18:00 uur | Bezoekers/visitors/besuchers/visiteurs ARTIS: €0 Overig/remaining/andere/autre: 1H: €6* (1 november - 1 maart) PIN, Creditcard | | *1 mrt - 1 nov: Alleen toegankelijk voor bezoekers van ARTIS en Verzetmuseum. *1 march - 1 nov: Only accessible for visitors to ARTIS and The Resistance Museum. *1 März - 1 November: Nur für Besucher des ARTIS und des Widerstandsmuseums zugänglich. *1 Mars - 1 Novembre: Uniquement accessible pour les visiteurs du zoo ARTIS et du Musée de la Résistance. |
| P5 | Gassan Diamonds 20 | Nieuwe Uilenburgerstraat 173 - 175 T 020 622 53 33 W www.gassan.com M online@gassan.com | 09:00-17:30 | Gratis Free Kostenlos Gratuit | | Alleen toegankelijk voor bezoekers van Gassan Diamonds. Only accessible for visitors to Gassan Diamonds. Nur für Besucher von Gassan Diamonds. Uniquement accessible pour les visiteurs de Gassan Diamonds. |
| P6 | RAI 23 | Europaplein 2-22 | beschikbaar vanaf augustus 2022 of eerder op aanvraag via parking@rai.nl available from august 2022 or earlier on request erhältlich ab August 2022 , oder früher auf Anfrage disponible à partir d'août 2022 ou plus tôt sur demande | 24H: €52,50 Cash, PIN, Creditcard | | Reserveren via parking@rai.nl ook tijdens evenementen. Reservation via parking@rai.nl also during events. Reserverungen möglich über parking@rai.nl , auch während Veranstaltungen. Reservations possible via parking@rai.nl , également lors d'événements |
| P7 | Piarcoplein 5 | Piarcoplein | Max 2 H | Gratis Free Kostenlos Gratuit | | |
| P8 | P-Plus Arena 60 | Passage 100 1101 AX Duivendrecht W www.joepark.nl M info@joepark.nl | 24 H | 24H: €22,50 Cash, PIN | | Parkeerplaatsen alleen beschikbaar tijdens evenementen Parking spaces only available during events Parkplätze nur während Veranstaltungen verfügbar Places de parking disponibles uniquement pendant les événements |
| P9 | Metaalbewerkerweg 6 | Metaalbewerkerweg | 24 H | Regulier tarief, regular rate, Regelmäßige Rate, tarif normal | | |
| P10 | Naaldwijkstraat 10 | Naaldwijkstraat tussen de Anthonie Fokkerweg en de Henk Sneevlietweg | 09:00-21:00 | €4,50 | | zondag gratis, sunday free, Sonntag Kostenlos, dimanche gratuit |
| P14 | Sportfondsenbad 3 | Oranje-Vrijstaatkade 11B | ma-za: 9:00-21:00 | 1H: €3 | | Alleen beschikbaar voor bezoekers aan het Sportfondsenbad Only available for visitors to the Sportfondsenbad Nur zugänglich für Besucher des Sportfondsenbades Uniquement disponible pour les visiteurs du Sportfondsenbad |

Haltes Sloterdijk - Basisweg vervallen. Coach stop Sloterdijk - Basisweg not available. Kutsche hält Sloterdijk- Basisweg nicht verfügbar. Arrêt de car au Sloterdijk-Basisweg indisponible.



Gemeente Amsterdam

Webapp Tour Buzz!

This application will give you the most relevant coach information on a daily basis.

Use the web application via www.tourbuzz.nl

touringcar@amsterdam.nl